



Datum 2026-02-24  
Diarienummer SBF-2023-00596

Utskick enligt sändlistan

## Naturreservatet Lärjeåns dalgång

Stadsbyggnadsnämnden har den 3 mars 2026 tagit beslut om att anta föreskrifter för naturreservatet Lärjeåns dalgång. Föreskrifterna är upprättat med stöd av 7 kap. 4 § miljöbalken.

Beslutet kommer att kungöras den 4 mars 2026 i Göteborgs-Posten.

Föreskrifterna finns tillgängliga på [goteborg.se](http://goteborg.se) Välj ingången "Kommun och politik", därefter sidan "Styrande dokument". Tryck på knappen "Sök styrande dokument" och sök sedan på "föreskrifter för naturreservatet Lärjeåns dalgång". Beslutet och föreskrifterna finns även bifogade i detta brev.

Beslutet kan överklagas hos Länsstyrelsen skriftligt till [stadsbyggnad@stadsbyggnad.goteborg.se](mailto:stadsbyggnad@stadsbyggnad.goteborg.se) eller Stadsbyggnadsförvaltningen, Box 2554, 403 17 Göteborg.

Överklagandetiden räknas tre veckor från den dagen som beslutet kungörs. Skrivelsen ska ha inkommit till stadsbyggnadsförvaltningen inom tre veckor efter kungörelse i Göteborgs-Posten, det vill säga **senast den 25 mars 2025**. Ange **diarienummer SBF-2023-00596**.

Om du har frågor är du välkommen att höra av dig till undertecknad.

Med vänlig hälsning

Emma Svensson,  
E-post: [emma.h.svensson@stadsbyggnad.goteborg.se](mailto:emma.h.svensson@stadsbyggnad.goteborg.se)  
Telefonnummer: 031-368 15 93

# 1. Inledning

Föreskrifterna är de särskilda regler som gäller i reservatet. Det behövs för att ge området det skydd och den skötsel som krävs för att syftet ska kunna uppnås.

Naturresevatet är stort och består av flera olika naturtyper, som är olika känsliga för störningar och andra åtgärder. I reservatet bedrivs bland annat djurhållning och odlingsverksamhet och det finns ett flertal anläggningar som är samhällsviktiga, inom och i anslutning till reservatet. Det är bland annat el- och vattenledningar, vägar och en nödvattentäkt. Föreskrifterna har anpassats för att ta hänsyn till dessa verksamheter och anläggningar samtidigt som de mer känsliga områdena behöver skyddas mot olika typer av störningar.

Naturresevatet är därför indelat i två föreskriftszoner: zon 1 och zon 2. Föreskrifterna som anger de inskränkningar i rätten att använda mark- och vattenområden som behövs för att uppnå syftet med reservatet ("A-föreskrifter") är anpassade efter zonerna. En åtgärd kan vara förbjuden att genomföra i en zon men vara tillåten i en annan. För vissa åtgärder krävs tillstånd från stadsbyggnadsnämnden, innan åtgärden kan genomföras.

B- och C-föreskrifterna gäller i hela reservatet om det inte står något angivet. Vissa åtgärder eller verksamheter är helt undantagna från föreskrifterna. Mer information finns under stycket "Motivering och förtydligande av reservatets föreskrifter".

I zon 1 finns en stor andel av naturresevatets prioriterade naturvärden. Det är här som de mest känsliga naturtyper som våtmarker, vattendrag med ravinerna och ravinlövsskogar finns. Ravinerna används på flera platser

som beteshagar och föreskrifterna för zon 1 är anpassade så att betet ska kunna fortgå. I denna zon ingår Natura 2000-området. Det finns stigar och gångbroar för friluftslivet i zon 1 och dessa får fortsättningsvis underhållas enligt skötselplanen. Nya anordningar får byggas av förvaltaren i enlighet med skötselplanen. Detta ska göras med hänsyn till områdets känslighet.

Inom zon 2 finns friluftsområden, odlingsområden och skogsområden. Här bedöms naturen inte vara lika känslig mot slitage eller anläggande av nya friluftsanordningar. Marken inom zon 2 är inte lika lerig och tål bättre olika typer av friluftaktivitet. Det finns befintliga friluftanordningar, som till exempel ridvägar och motionsspår samt områden som är lämpliga för nya typer av friluftsanordningar. Hänsyn ska tas till vattendragen vid underhåll av befintliga eller anläggning av nya friluftsanläggningar. I zonen bedrivs olika typer av odlingsverksamhet som grönsaks- och fruktodlingar samt stadsmiljöförvaltningens skogsskötsel. Föreskrifterna är anpassade efter dessa pågående verksamheter och deras möjlighet till att utvecklas.

6. Använda Mølnebäcken för vattenuttag med pumpanordning. \*  
*Förbudet gäller inte markavvattningsföretag och andra redan givna tillstånd.*
7. Påverka områdets hydrologi genom att dika, dämna, valla in eller leda bort vatten.  
*Förbudet gäller inte rensning av befintliga diken i beteshagar, anläggande av nya täckdiken samt underhåll av befintliga täckdiken i betesmarker.*
8. Använda kemiska eller biologiska bekämpningsmedel, kalk eller gödsel.  
*Förbudet gäller inte kalkning som godkänts av länsstyrelsen.*
9. Avverka, röja, ta bort eller på annat sätt skada levande eller döda träd och buskar, oavsett om de står upp eller ligger ner, utanför betesmark.  
*Förbudet gäller inte träd som fallit över tomtmark, byggnad, vägar eller stigar.*  
  
*Förbudet gäller inte ved som dämmar i vattendraget. Veden kan med fördel dras parallellt med stranden. Träd som avverkas ska i sin helhet sparas inom reservatet*  
  
*Förbudet gäller inte vid röjning av sly och buskar i direkt anslutning till befintliga anläggningar som har tillkommit i laga ordning vid normalt underhåll av dessa anläggningar.*
10. Ta ner träd inom 3 meter från vattendragskanten i betesmark.  
*Förbudet gäller inte röjning av igenväxningsvegetation. \**
11. Så, plantera eller sätta ut arter från samtliga artgrupper. \*

Inom reservatet är det förbjudet att i ZON 2 göra följande:

Föreskrifterna A12-A21 gäller inte åtgärder som kräver tillstånd enligt föreskrifterna A22-A33.

12. Uppföra eller väsentligt ändra utformningen av byggnad eller annan anläggning. \*  
*Gäller inte stängsel och hägnad kring betesmarker, odlingar eller tomtmark.*  
  
*Förbudet gäller inte byggnad och anläggning som inte är permanenta och som behövs för skogsskötselns behov.*  
  
*Förbudet gäller inte jaktorn eller annan anläggning för jakt till exempel åtel eller gömsle.*
13. Anlägga ny bilväg och ny vägbro.
14. Borra, spränga, gräva, schakta, muddra, påla eller bedriva täkt av något slag.  
*Förbudet gäller inte rensning av befintliga diken i beteshagar, anläggande av nya täckdiken samt underhåll av befintliga täckdiken i betesmarker.*

30. Gräva ner befintlig luftledning. \*
31. Utföra nödvändiga åtgärder för att ta hand om eller rena dagvatten samt hindra översvämningar, som inte går att utföra på annan plats. Gäller även anläggande av dammar och våtmarker. \*
32. Utföra åtgärder som förbättrar mark- och vattenmiljön, kopplat till deponier och utsläpp.
33. Utföra åtgärder för att öka markens stabilitet och för att förebygga skred. \*

Föreskrifter enligt A gäller inte i följande fall:

- När förvaltaren, eller den förvaltaren utser, utför de åtgärder som behövs för att tillgodose syftet med naturreservatet och som framgår under B-föreskrifterna.
- När förvaltaren, eller den förvaltaren utser, åtgärder för träd som förvaltaren bedömer utgör en påtaglig risk för människor, trafiksäkerhet eller egendom.
- Vid reparation, underhåll och ombyggnad av befintliga nedgrävda ledningar och befintliga luftledningar med tillhörande anläggningar.
- Vid förnyelse av ledningar inom befintlig ledningsrätt, nyttjanderätt, servitut eller stöd av markupplåtelseavtal som har tecknats mellan Göteborgs stad och koncernen Göteborg Energi. Markskador ska då om möjligt undvikas, men uppkommer markskador ska de repareras.
- Vid arbete inom vägområde i syfte att underhålla eller reparera väg eller vid drift, underhåll och bibehållande av konstruktioner som avser vägar, vägområde, broar samt till vägarna hörande konstruktioner, anläggningar och väganordningar (bland annat gång- och cykelväg).
- Utan hinder av föreskrifterna får Göteborgs stad Kretslopp och vatten och Stadsmiljöförvaltningen anlägga nya omlöp för fisk i Lärjeån, enligt lagkraftvunnen miljödöms.
- Utan hinder från föreskrifterna får Göteborgs stad Kretslopp och vatten renovera vattenintaget i Kvarndammen och genomföra alla åtgärder kopplade till underhåll och nödvändiga utökningar av dricksvattenanläggningar. För åtgärder som inte är akuta ska utförandet, i de fall lagstiftning så kräver, föregås av anmälningar och/eller tillståndsansökningar.

10. På kommuens mark: Förvaltaren kan ta beslut om nedtagning av riskträd där kan orsaka skada på människa eller egendom. Riskträd i naturreservaten utmed vägar, markerade stigar, leder och intill byggnader och anläggningar, ska kunna fällas och kapas.
11. Lärjeån, Mølnebäcken, Hultabäcken, Bingaredsbäcken och Äsperedsbäcken restaureras. Detta inkluderar att vandringshinder tas bort, att lekplatser för fisk förbättras genom att lekgrus läggs ut samt att rensande vattensträckor återställs genom att stenblock placeras ut i ån. Öring och flodpärlmussla samlas in från vattendrag med hög förekomst och planteras ut i vattendrag med låg förekomst.
12. Betesdrift med tillhörande åtgärder inklusive uppsättning och underhåll av stängsel utförs.
13. Nya våtmarker och dammar anläggs. Røjning och rensning görs i våtmarker och dammar vid behov för att hindra igenväxning.
14. Undersökningar av djur- och växtarter samt av mark- och vattenförhållanden utförs inklusive insamling av arter.

## **2.3 Ordningsföreskrifterna om rätten att färdas och vistas inom naturreservatet samt om ordningen i övrigt inom naturreservatet (7 kap. 30 § miljöbalken)**

Inom reservatet är det förbjudet att göra följande:

1. Elda. Förbudet gäller även engångsgrillar men inte andra medhavda grillar som gasol- och spritkök eller liknande.  
*Förbudet gäller inte eldning av sly och ris som uppkommit efter røjning av betesmarker.*
2. Cykla och rida, förutom på allmän väg eller anvisade cykel- eller ridvägar. Se karta 3g-3h i skötselplanen.
3. Ha okopplad hund på av kommunen anlagda och markerade leder eller i betesmarker med betesdjur.  
*Förbudet gäller inte brukshund i samband med skötsel i betesmarker, jakt, privata markägare på egen fastighet eller vid eftersök av skadat vilt.*
4. Ta bort eller på annat sätt skada döda träd eller buskar, oavsett om de står upp eller ligger ner.  
*Gäller inte det område som är markerat på karta 4.*
5. Övernatta mer än 2 nätter i sträck på samma plats.

6. Parkera husvagn eller husbil utanför anvisad parkeringsplats. På de anvisade parkeringsplatserna får inte parkering av husvagn, husbil eller liknande ske mellan klockan 00.00-04.00

Utan tillstånd från Stadsbyggnadsnämnden är det förbjudet att göra följande:

7. Anordna lägerverksamhet, tävling, och andra arrangemang med fler än 100 deltagare.  
*Gäller inte för golfklubbens eller bågskytteklubbens verksamhet.*

C-föreskrifter enligt ovan gäller inte i följande fall:

- När förvaltaren, eller den förvaltaren utser, utför de åtgärder som behövs för att tillgodose syftet med naturreservatet och som framgår under B.
- När förvaltaren, eller den förvaltaren utser, genomför naturinventeringar vilka även kan innebära insamling av arter i vetenskapligt syfte.
- Vid reparation, underhåll, trädsäkring och ombyggnad av befintliga luftledningar gäller inte föreskrift C:4. Markskador ska då om möjligt undvikas, men uppkommer markskador ska de repareras.

Annan lagstiftning gäller som vanligt. Se avsnitt Upplysningar

## 2.4 Kartor

Karta 1–3 Föreskriftszoner

Karta 4–5 Precisering av A-föreskrifter i Naturreservatet

# 3. Motivering och förtydligande av reservatets föreskrifter

Inom och i anslutning till naturreservatet finns ett flertal samhällsviktiga funktioner, såsom nödvattentäkt, infrastruktur samt vatten-/gas- och elledningar. Lärjeån är en nödvattentäkt för Göteborg stad. Alla dessa samhällsviktiga funktioner behöver kunna utvecklas inom och i anslutning till reservatet. Det kan vara nya elledningar, nya ledningar för vatten och avlopp samt skredsäkring av till exempel väg och järnväg. Det krävs tillstånd för dessa typer av verksamheter och åtgärder inom reservatet och ansökan om tillstånd behöver passera stadsbyggnadsnämnden. De ovan nämnda funktionerna ska ses som viktiga allmänna intressen och det är prioriterat att dessa ska kunna genomföras i reservatet.

Inom reservatet finns ett antal åtgärder som kräver att man ansöker om tillstånd från reservatsföreskrifterna. Syftet med tillståndsplikt är inte att hindra åtgärder utan att det ska vara möjligt att ställa villkor som styr hur, när och var de sker. Det kan till exempel handla om att hitta den bästa platsen för en åtgärd utifrån reservatets värden. Villkoren sätts för att undvika skador eller negativa påverkan på de värden som reservatet ska skydda. I första hand ska alltid alternativa lösningar, som inte medför

Föreskrift A23: Inom området i bilaga 2d pågår det odlingsverksamhet. Verksamheterna kan behöva uppföra enklare byggnader. Det ska röra sig om byggnader av enklare slag, till exempel växthus, förråd eller liknande.

Byggnader ska uppföras på ett sådant sätt att marken lätt ska kunna återställas till sitt ursprungliga skick. Inga träd får tas ner i.

Byggnader kan även behöva strandskyddsdispens och prövning enligt Natura-2000 bestämmelserna.

Föreskrift A29 och A30: För att inte riskera att natur- och kulturvärden skadas, så krävs tillstånd från Stadsbyggnadsnämnden vid nedgrävning av ledningar och anläggningar som behövs för till exempel fiber, telefon, el, vatten och avlopp.

Syftet är inte att förhindra nedgrävningar utan att man under tillståndsprövningen exempelvis kan styra grävningen till lämpliga sträckor, åtgärden får inte motverka naturreservatets syfte.

Föreskrift A31: Det krävs tillstånd för att utföra nödvändig åtgärd för att ta hand om eller rena dagvatten samt hindra översvämning, som inte går att utföra på annan plats. Detta innefattar alla typer av dagvattendammar, fördröjningsmagasin och våtmarker. Våtmarker är viktiga för den biologiska mångfalden och bidrar till en mängd olika ekosystemtjänster som vi är beroende av. Det ska i första hand undersökas om befintliga våtmarker kan restaureras innan det planeras för att anlägga nya våtmarker. I reservatet är nya våtmarker och fördröjningsmagasin en viktig del i att minska flödesvariationerna i Lärjeån, vilket i sin tur kan ge ett minskat behov av skredsäkring. I takt med klimatförändringarna blir denna typ av åtgärder allt viktigare. Dammar och våtmarker kan också hjälpa till att fånga upp näringsämnen. Anledningen till att det krävs tillstånd från stadsbyggnadsnämnden är att det kan finnas behov av att ställa krav på till exempel utformning, placering och tidpunkt när åtgärder kan utföras, så att negativ påverkan på reservatets natur- och friluftsvärden blir så liten som möjligt. Anläggande av våtmarker och dammar är prioriterade åtgärder i skötselplanen.




Föreskrift A33 För skredsäkring och erosionsförebyggande åtgärder för befintliga byggnader och anläggningar krävs ett tillstånd från stadsbyggnadsnämnden. I reservatet ska man i första hand arbeta med mjuka eller kombinerade naturanpassade erosionsskydd om åtgärder måste vidtas. Ett mjukt erosionsskydd som består av växter av olika slag kan väljas om förutsättningarna i och kring vattendraget är de rätta, exempelvis måttlig vattenhastighet, små variationer i vattennivåer och flack släntlutning. I andra hand ska man minimera sträckor som behöver åtgärdas där traditionella erosionsskydd ändå blir nödvändiga.

Föreskrift C2: I reservatet är det förbjudet att cykla och rida förutom på allmän väg eller anvisade cykel- eller ridvägar. Lederna och stigarna i reservatet ligger ofta nära Lärjeån i ravinerna och eftersom marken är känslig tål den inte ytterligare slitage från cykling och ridning. Dessa marker är ofta leriga och det krävs mycket resurser att underhålla dessa leder och stigar. Delar av en anlagd ridväg går genom naturreservatet. Stadsbyggnadsnämnden ser positivt på att människor tar sig ut i naturen och ägnar sig åt friluftaktivitet. Därför har det införts förbud mot cykling och ridning i de områdena som är absolut mest känsliga mot slitage. Det finns andra områden i reservatet där det inte är förbjudet att rida och cykla. I dessa områden finns det också möjlighet att anlägga nya leder och stigar för både ridning och cykling.

Föreskrift C7: Föreskrift gällande läger och tävlingar. Organiserade verksamheter med fler än 100 deltagare är tillståndspliktiga. Syftet är inte att förhindra sådana aktiviteter utan att det ska vara möjligt att ställa villkor som styr hur, när och var det sker. Detta för att undvika negativ påverkan på känsliga områdena till raviner eller våtmarker.



Karta 2 Föreskriftszoner  
 Naturreservatet Lärjeåns dalgång

-  Reservatsgräns
-  zon 1
-  zon 2

Illustrationskarta till beslut om föreskrifter  
 för naturreservatet Lärjeåns dalgång.  
 2026-02-03

© Göteborgs Stad





Karta 4 Precisering av A-föreskrifter i  
Naturreservatet Lärjeåns dalgång

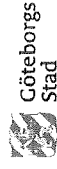
— Reservatsgräns

■ Mark undantagen föreskrift A14 (grävning), A20 samt C4.

▨ Mark undantagen föreskrift A14 (grävning), A20 samt C4. Tillståndsplikt enligt A23.

Illustrationskarta till beslut om föreskrifter  
för naturreservatet Lärjeåns dalgång.  
2026-02-03

© Göteborgs Stad





## **§ 10 Ärendenummer SBF-2023-00596**

### **Antagande av föreskrifter för naturreservatet Lärjeåns dalgång**

#### **Beslut**

I stadsbyggnadsnämnden:

Föreskrifterna för naturreservatet Lärjeån dalgång enligt bilaga antas.

#### **Skäl till beslut**

Nämnden beslutar i enlighet med de skäl som anges i förvaltningens tjänsteutlåtande.

#### **Handlingar**

Förvaltningens tjänsteutlåtande daterat 2025-12-19, med bilaga.

#### **Beslutsgång**

Ordföranden föreslår att nämnden ska besluta att bifalla tjänsteutlåtandet och finner att nämnden beslutar i enlighet med ordförandens förslag.



**Tjänsteutlåtande**

Utfärdat 2025-12-19

SBN 2026-02-03

Ärendenummer SBF-2023-00596

Handläggare

Emma Svensson

Telefon: 031-368 15 93

E-post: emma.h.svensson@stadsbyggnad.goteborg.se

## Antagande av föreskrifter för naturreservatet Lärjeåns dalgång

### Förslag till beslut

I stadsbyggnadsnämnden:

1. Föreskrifterna för naturreservatet Lärjeån dalgång enligt bilaga antas.

### Sammanfattning

Stadsbyggnadsnämnden ska fatta beslut om att anta föreskrifterna för naturreservatet Lärjeåns dalgång. Stadsbyggnadsnämnden tog beslut om att inrätta naturreservatet Lärjeåns dalgång 2025-02-25 §73 och det innefattade beslut om reservatsgränsen och skötselplan men inte naturreservatets föreskrifter. Detta beslut om att anta föreskrifterna är ett tilläggsbeslut till det redan fattade beslutet om att inrätta reservatet.

Eftersom det i beslut om att bilda ett naturreservat även ska ingå vissa föreskrifter (A-föreskrifter, se 7 kap. 5 § miljöbalken) anser förvaltningen att det är stadsbyggnadsnämndens uppgift enligt reglementet för Göteborgs Stads stadsbyggnadsnämnd § 16 att besluta om dessa föreskrifter. Det tidigare beslutet om att bilda naturreservat för Lärjeåns dalgång har tagits utan att uppfylla kraven i 7 kap. 5 § miljöbalken då A-föreskrifterna inte har ingått i beslutet.

### Bedömning ur ekonomisk dimension

Förvaltningen har inte funnit några särskilda aspekter på frågan utifrån denna dimension.

### Bedömning ur ekologisk dimension

Förvaltningen har inte funnit några särskilda aspekter på frågan utifrån denna dimension.

### Bedömning ur social dimension

Förvaltningen har inte funnit några särskilda aspekter på frågan utifrån denna dimension.

### Bilaga som ingår i beslutsunderlaget

Föreskrifter för naturreservatet Lärjeåns dalgång

I samråd med stadsledningskontoret och stadsmiljöförvaltningen, föreslogs att stadsmiljönämnden kommer tillstyrka Lärjeåns föreskrifter för att stadsbyggnadsnämnden sedan ska anta dessa. Stadsmiljönämnden tillstyrkte föreskrifterna 2025-12-19 (*vi får hoppas att det blir så*).

Parallellt med detta ärende pågår en process med syfte att ändra i både stadsmiljönämndens- och stadsbyggnadsnämndens reglementen, så att hela ansvaret för reservatsbildning föreslås ligga hos stadsbyggnadsnämnden. Beslutsprocessen kommer då också stämma överens med miljöbalken.

## **Förvaltningens bedömning**

Förvaltningen bedömer att stadsbyggnadsnämnden behöver fatta ett tilläggsbeslut för att anta naturreservatets föreskrifter.

Förvaltningen anser att föreskrifterna är väl genomarbetade och har tagit hänsyn till de verksamheter som ligger inom naturreservatets gränser. Det gäller bland annat vatten-, avlopp- och energiförsörjning och skredsäkring med också livsmedelsförsörjningen.

Jenny Adler

Avdelningschef Strategi och taktik

Henrik Kant

Stadsbyggnadsdirektör